


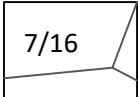
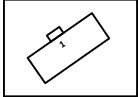
**Gemeinde Eiterfeld  
Gemarkung Leimbach**

**Flur 10**

Gertraudenhof

Datengrundlage: © Amtliches Liegenschaftskatasterinformationssystem (ALKIS)  
der Hessischen Verwaltung für Bodenmanagement und Geoinformation.

**Legende**

- Räumlicher Geltungsbereich
  -  Geltungsbereich der Außenbereichssatzung
- Angaben aus der Flurkarte
  -  Flurstücksgrenze und -nummer
- Sonstige Planzeichen
  -  Gebäude und Hausnummer



**Marktgemeinde Eiterfeld**  
Gemarkung Leimbach

**Aufhebungssatzung zur Außenbereichssatzung  
"Gertraudenhof" - Lageplan**

Entwurf  
Anlage

Bearbeitet: M. E.  
Gezeichnet: M. E.  
Originalgröße: A3  
Maßstab: 1: 1.000  
Hintergrund: ALK  
Stand: 08.12.2022



Biedrichstr. 8c  
61200 Wölfersheim  
Tel.: +49 (6036) 9 89 36-40  
Fax.: +49 (6036) 9 89 36-60  
mail@regiokonzept.de  
www.regiokonzept.de